




## Klintevej 19, Hundested



Danmarks Miljøportal

Data om miljøet i Danmark

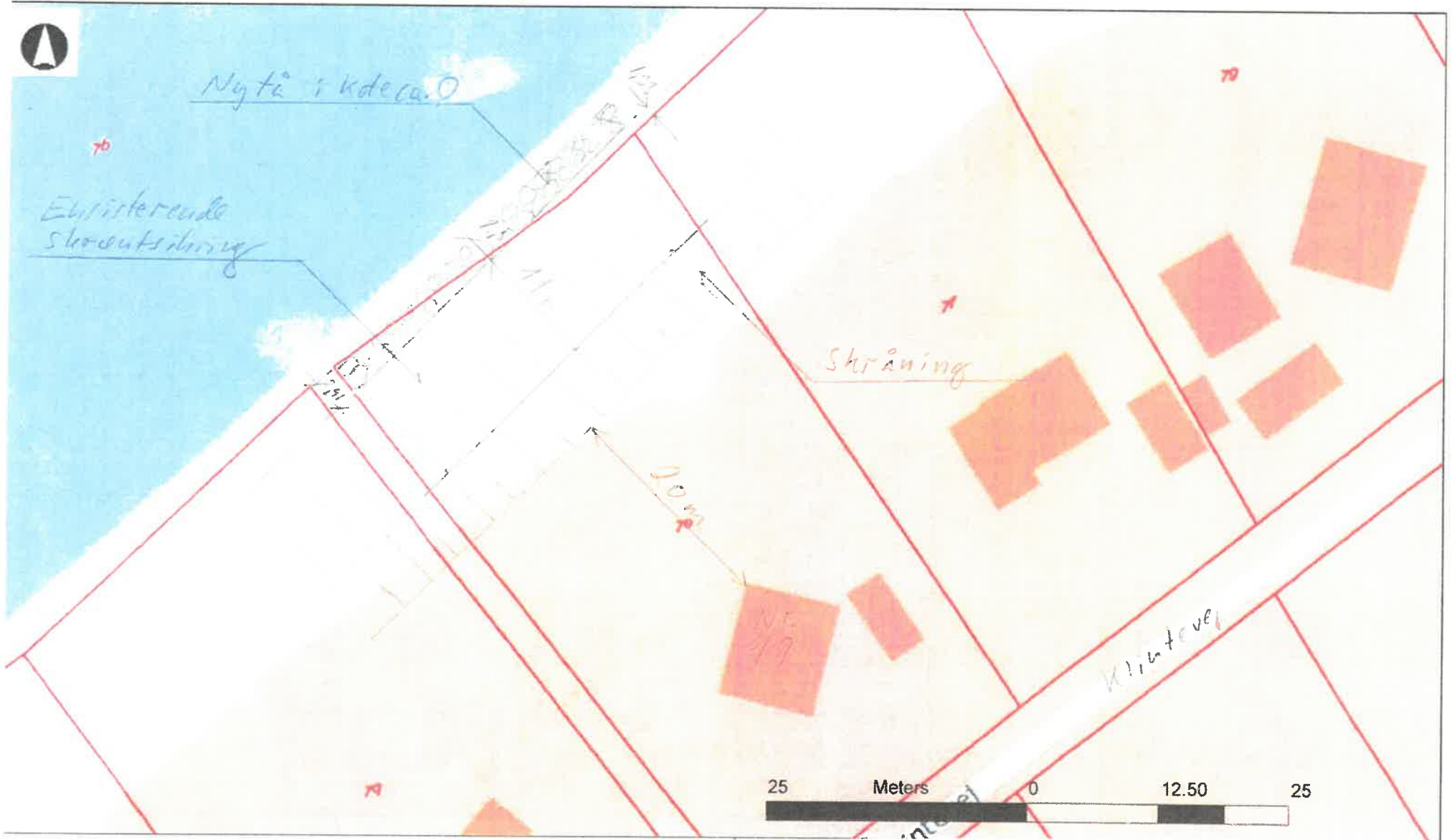
Haraldsgade 53, 2100 København Ø  
Support: [support@miljoeportal.dk](mailto:support@miljoeportal.dk)

Ortofotos (DDO@land): COWI har den fulde ophavsret til de ortofotos (DDO@land), der vises som baggrundskort. Denne funktion, med ortofoto som baggrundskort Miljøportal, i forbindelse med de pågældende institutioners myndighedsbehandling indenfor miljøområdet, samt af privatpersoner til eget personligt brug. Lin

Matr.nr. 7-e Hald by, Torup  
Klintevej 19 Hundested, Halsnæs kommune  
Luftfoto og Matrikelkort  
Erik Biering, akademiingeniør  
18. november 2019 Mål 1:500



# Klintevej 19, Hundested



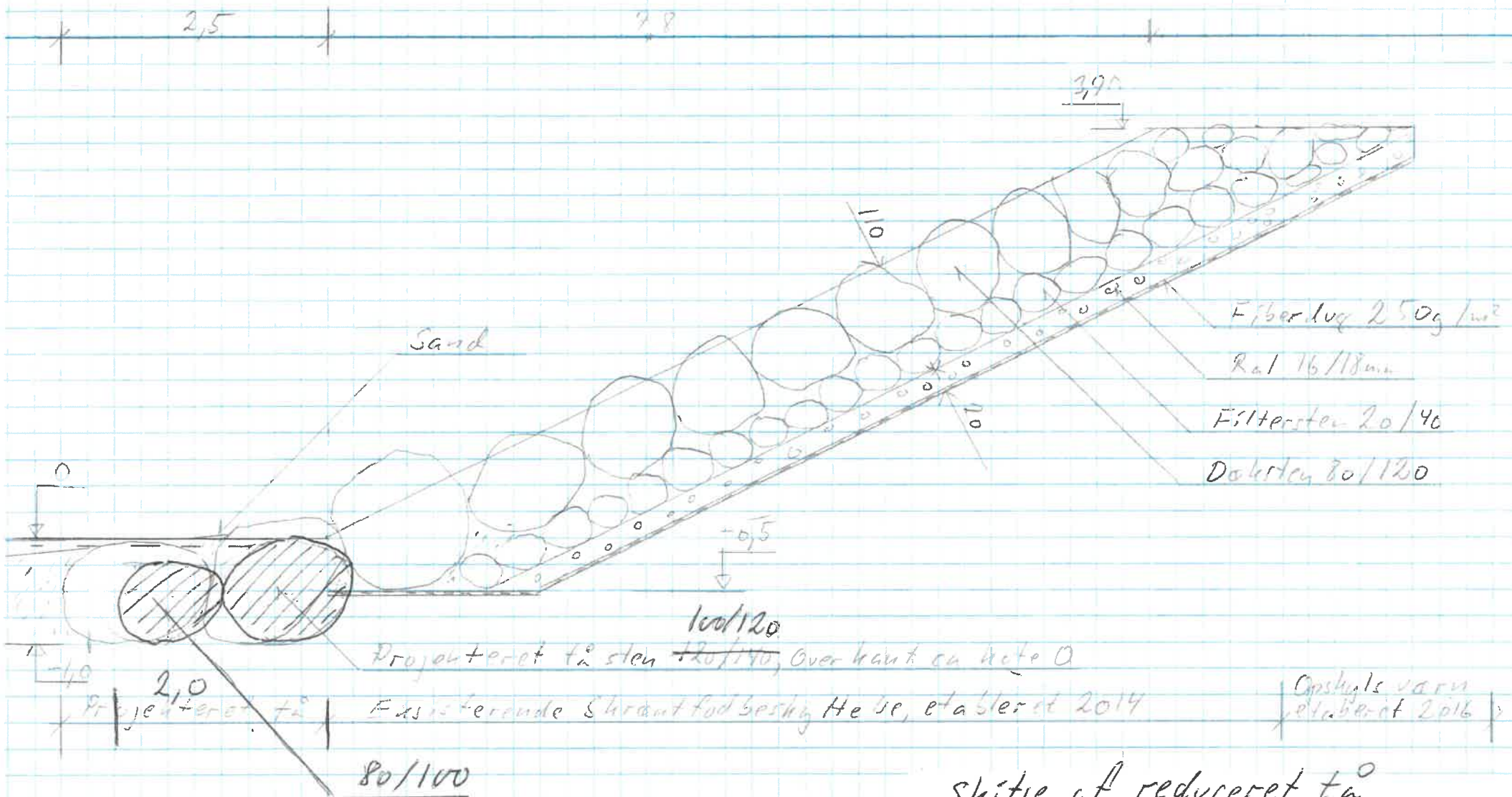
Danmarks Miljøportal

Data om miljøet i Danmark

Haraldsgade 53, 2100 København Ø  
Support: support@miljoportal.dk

Ortofotos (DDO@land): COWI har den fulde ophavsret til de ortofotos (DDO@land), der vises som baggrundskort. Denne funktion, med ortofoto som baggrundskort, må kun bruges til offentligt brug på Miljøportal, i forbindelse med de pågældende institutioners myndighedsbehandling indenfor miljøområdet, samt af privatpersoner til eget personligt brug. Linket må ikke bruges til andre formål.

Matr.nr. 7-e Hald by, Torup  
Klintevej 19 Hundested, Halsnæs kommune  
Plan af skræntsikring og Matrikelkort  
Erik Biering, akademiingeniør  
18. november 2019 Mål 1:500



skitse af reduceret tå

Matr.nr. 7-e Hald by, Torup  
 Klintevej 19 Hundested, Halsnæs kommune  
 Tværsnit i skræntsikring  
 Erik Biering, akademiingeniør  
 6. marts 2020 Mål 1:50  
 2. april 2020



